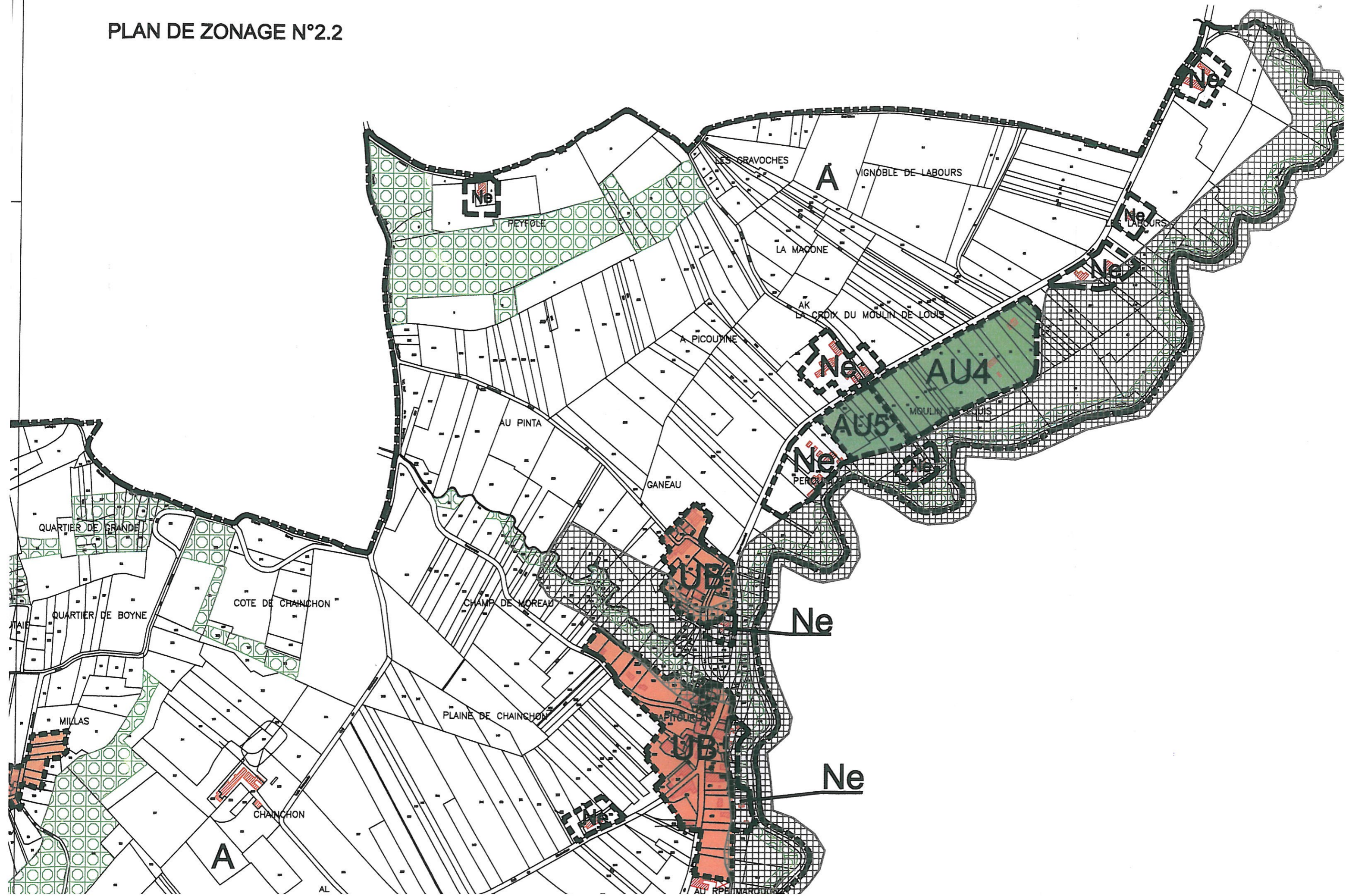


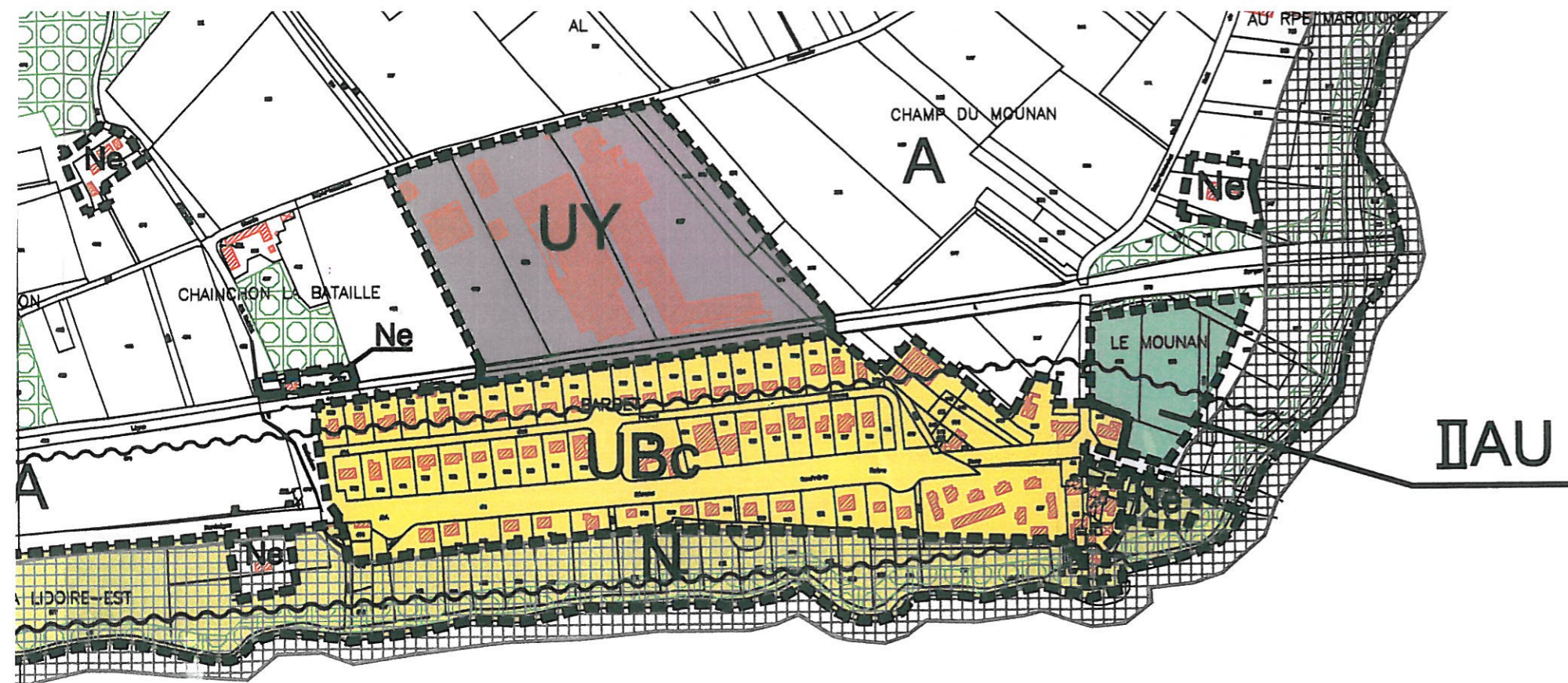
# PLAN DE ZONAGE N°2.1









# PLAN DE ZONAGE N°2.2









### Zones urbaines

- UA  Zone du centre-ville correspondant au périmètre de protection des Monuments Historiques
- UB  Zone urbaine mixte
- UY  Zone d'activité économique
- Uv  Zone destinée à l'accueil des gens du voyage

### Zones d'urbanisation future

- AU  Zone d'urbanisation future à court ou moyen terme constructible sous conditions
- II AU  Zone d'urbanisation future à moyen ou long terme ( non constructible sans modification ou révision du PLU)

### Zones naturelles


- A  Zone agricole
- N  Zone de qualité environnementale ou paysagère



Emplacement réservé



Espace boisé classé



Indication de zone potentiellement soumise à A l'intérieur de ce périmètre, se reporter au Plan Prévention du Risque d'Inondation ( plan de zone joint en annexe pour voir si la parcelle objet est située en zone inondable



Voie bruyante de type II (RD 936 )